





















LEGENDA:


1.) elementy projektowane:


-  - projektowany krawężnik betonowy 15x30 h=12cm (5x22 h=3cm na zjazdach)
-  - projektowany krawężnik betonowy 15x22 h=6cm (15x22 h=3na zjazdach)
-  - projektowane obrzeże betonowe 8x30
-  - projektowana nawierzchnia jezdni z kostki brukowej bet. gr. 8 cm
-  - projektowana nawierzchnia zjazdu z kostki brukowej bet. gr. 8 cm
-  - projektowana nawierzchnia chodnika z kostki brukowej bet. gr. 6 cm
-  - projektowane skrzyżowanie wyniesione i próg z kostki brukowej bet. gr. 8 cm
-  - projektowany trawnik
-  - projektowany kanał retencyjno-rozszczepiaczy - studnie retencyjne z wypustami deszczowymi
-  - projektowana linia kablowa nm oświetlenia
-  - kolidująca sieć kablowa nm do likwidacji
-  - projektowana przebudowa sieci nm
-  - kolidująca sieć elektryczna do likwidacji
-  - projektowana przebudowa sieci telekomunikacyjnej
-  - przebudowa ogrodzenia, bramy, furtki


2.)  - drzewo do usunięcia:

 - istniejąca nawierzchnia z kostki brukowej betonowej do likwidacji

 - odcinki ogrodzenia do przestawienia

 - istniejąca granica pasa drogowego

 - projektowana granica pasa drogowego

 - nr ewid. działki do podziału

[illegible]